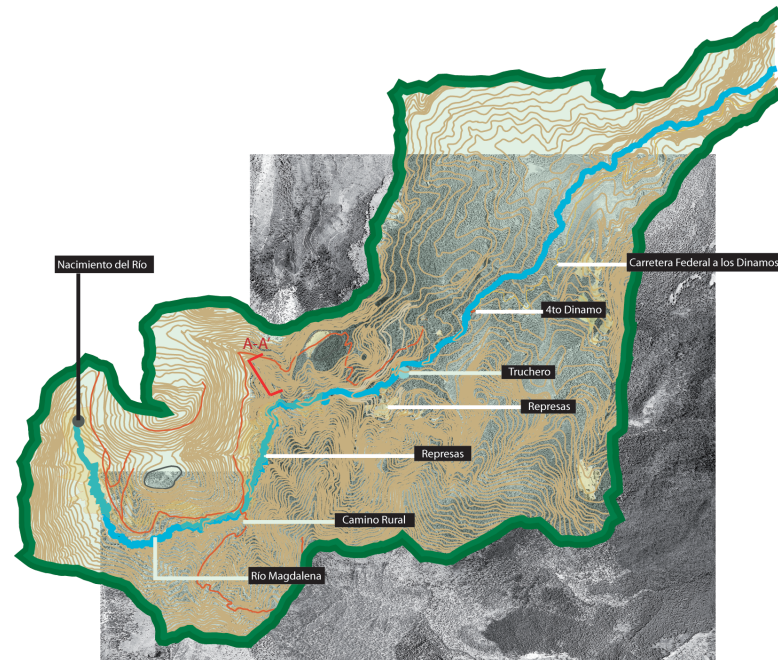
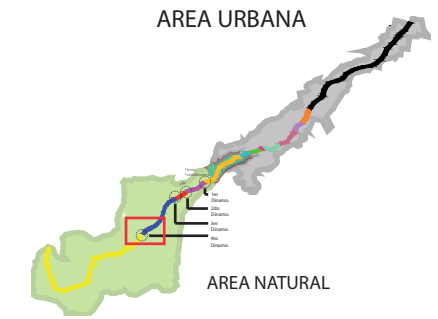


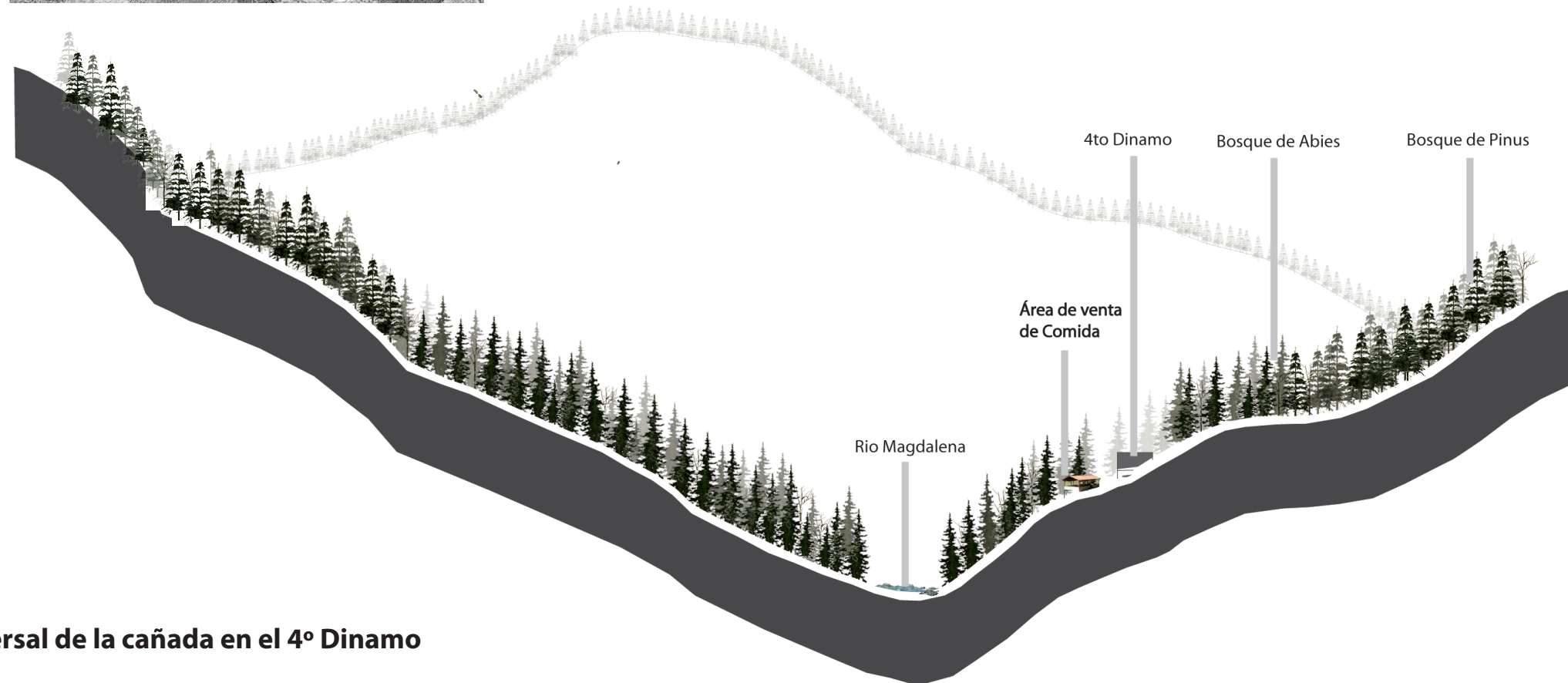
Localización de cortes
Plano base. Sección 1



Croquis de localización



Simbología



A-A' Corte transversal de la cañada en el 4º Dinamo
Sección 1. SC1-A-A'

Instituciones



Plan Maestro de Manejo Integral y Aprovechamiento Sustentable de la Cuenca del Rio Magdalena del Distrito Federal



Elaboró

Unidad Académica de Arquitectura de Paisaje
Facultad de Arquitectura
Universidad Nacional Autónoma de México

Responsables

Arq. Marcos Mazari Hiriart
Arq. Psj. Michelle Meza Paredes

Proyecto

Gustavo Gutierrez Vega
F. Javier Santana Bustamante

Fecha

Febrero de 2008

Lámina

Diagnostico Sectorial
Estructura Paisajística del Medio Natural
Sección 1
Corte 4ºDinamo

Clave

10-SC-1