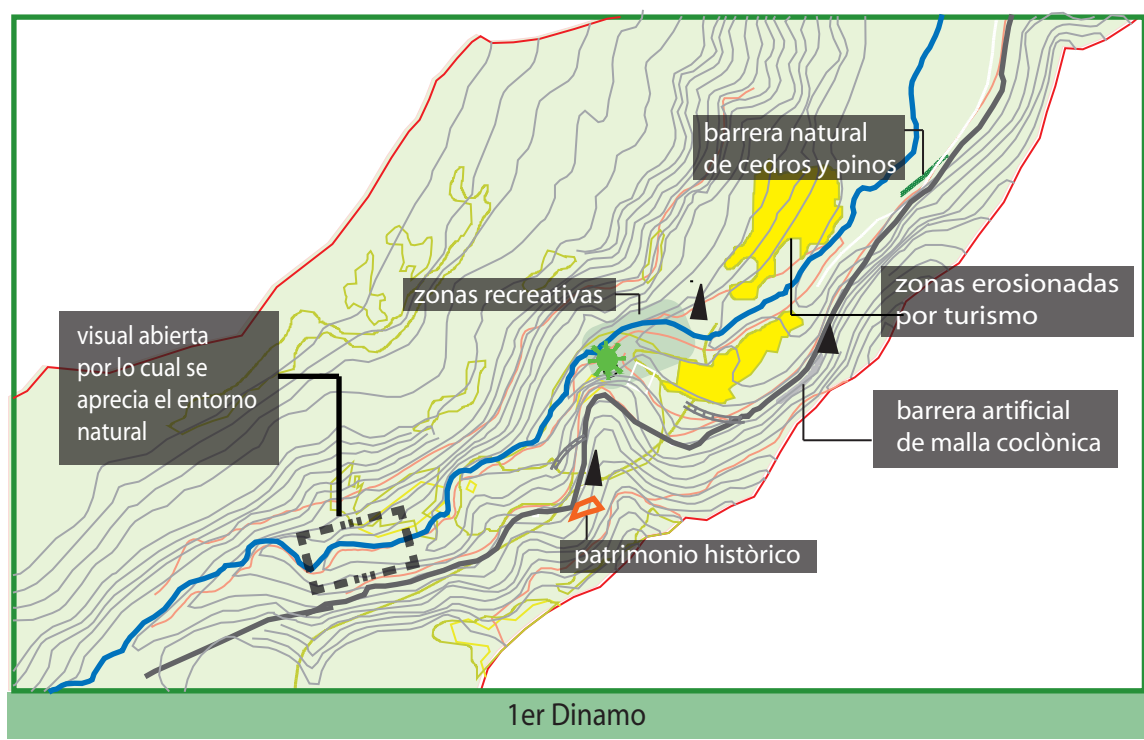
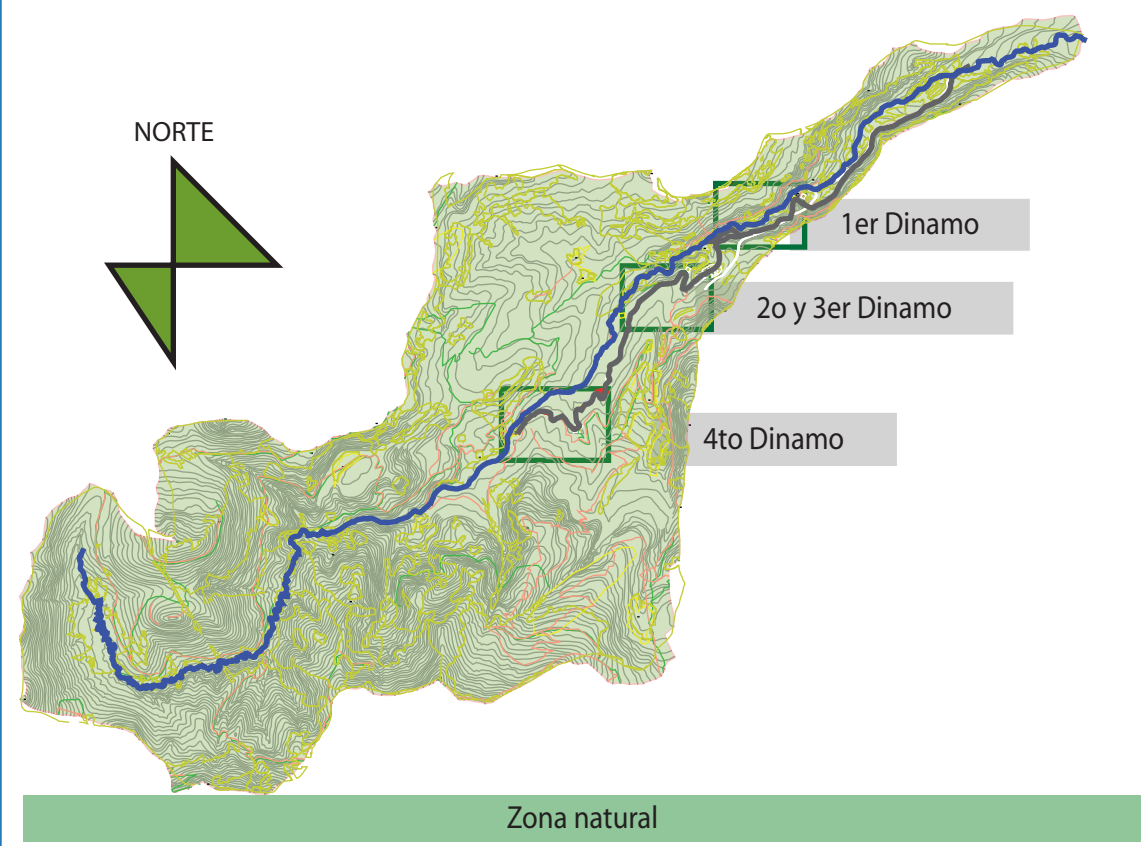
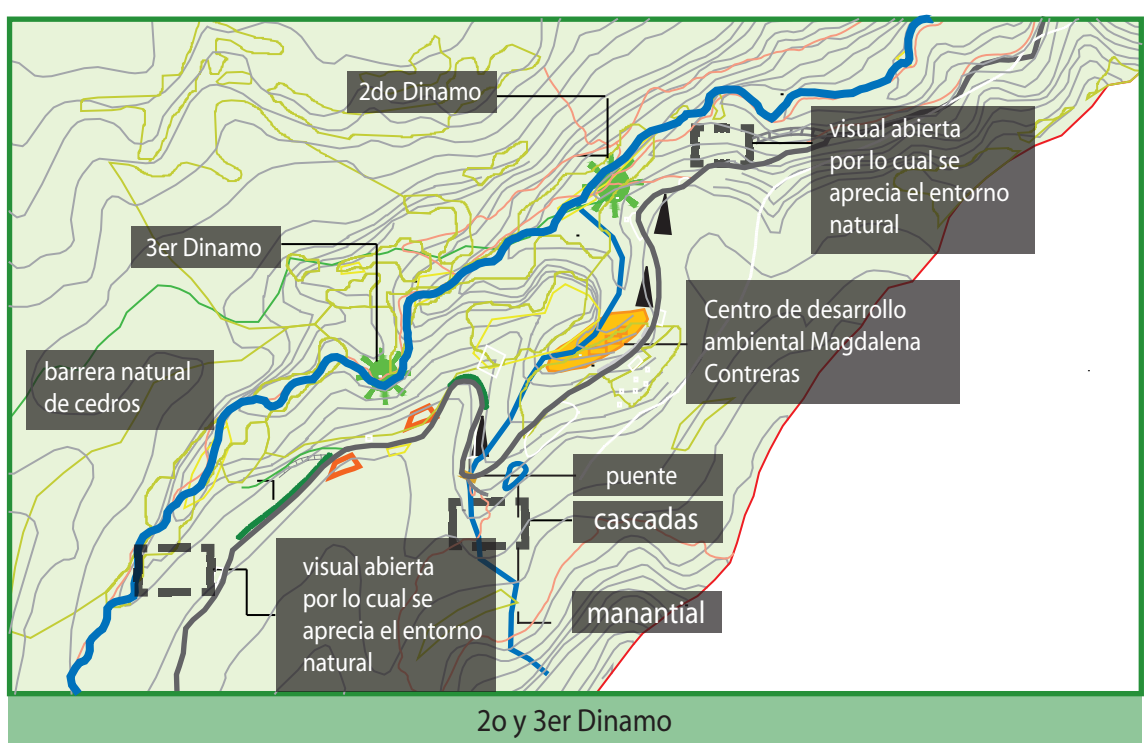
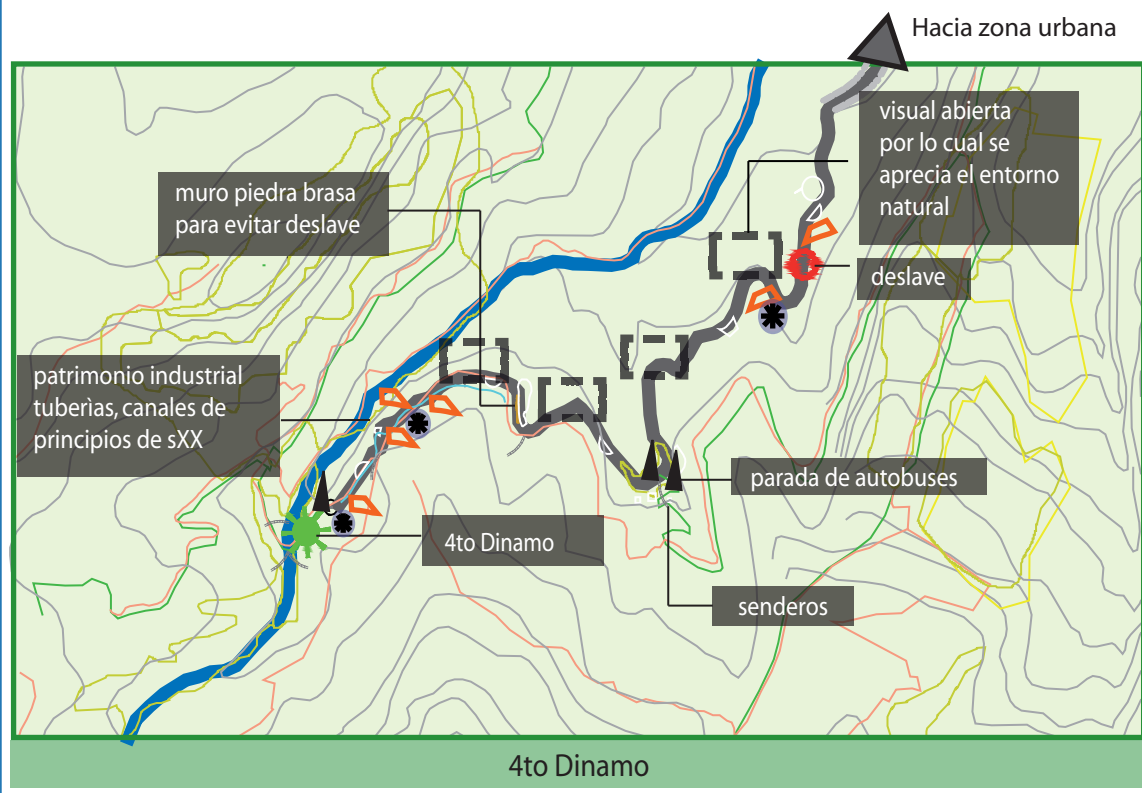


Simbología

- I. GENERALES**
- Límite del área de estudio
 - Río
 - Carretera
 - Barrera visual artificial
 - Barrera visual natural
 - Dinamos
 - ▭ Remanente industrial
 - ▭ Centro de desarrollo ambiental Magdalena Contreras
 - ⊙ Deslave
 - Senderos
 - ▲ Estacionamientos



Plan Maestro de Manejo Integral y Aprovechamiento Sustentable de la Cuenca del Rio Magdalena del Distrito Federal



Elaboró
 Unidad Académica de Arquitectura de Paisaje
 Facultad de Arquitectura
 Universidad Nacional Autónoma de México

Responsables
 Arq. Marcos Mazari Hiriart
 Arq. Psj. Michelle Meza Paredes

Proyecto
 Gustavo Gutierrez Vega
 Alejandra Villa Calderón
 Yair del Río

Fecha
 Febrero de 2008

Lámina
 Diagnostico Sectorial:
 Estructura Paisajística del Medio Natural
 Sección 1
 Cienequillas a 4º Dinamo
Clave
10-SC-1